



**КОМИТЕТ ИМУЩЕСТВЕННЫХ ОТНОШЕНИЙ  
АДМИНИСТРАЦИИ ПЕРМСКОГО МУНИЦИПАЛЬНОГО РАЙОНА**

**РЕШЕНИЕ**

о размещении объектов № 493

Пермский край  
Пермский район

24.06.2021

Комитет имущественных отношений администрации Пермского муниципального района разрешает Открытому акционерному обществу «Межрегиональная распределительная сетевая компания Урала» (ИНН 6671163413, ОГРН 1056604000970, почтовый адрес: 620026, г. Екатеринбург, ул. Мамина Сибиряка, д. 140)

размещение объекта «Строительство ВЛ 0,4 кВ для электроснабжения СНТ Малиновка (4500057401)»

на землях государственная собственность на которые не разграничена

на срок бессрочно

Местоположение: Пермский край, Пермский район, Култаевское с/п

Приложение: схема предполагаемых к использованию земель или части земельного участка.

Председатель комитета  
имущественных отношений  
администрации Пермского  
муниципального района

(подпись, печать)



Г.В. Мюресов

**СХЕМА**

**предполагаемых к использованию земель и части земельного участка**

**Объект:** Строительство ВЛ 0,4 кВ для электроснабжения СНТ Малиновка (4500057401)

**Местоположение:** Пермский край, м.р-н Пермский, Култаевское с/п.

**Площадь участка:** :ЗУ1=102 м<sup>2</sup>

**Категория земель:** Земли населенных пунктов

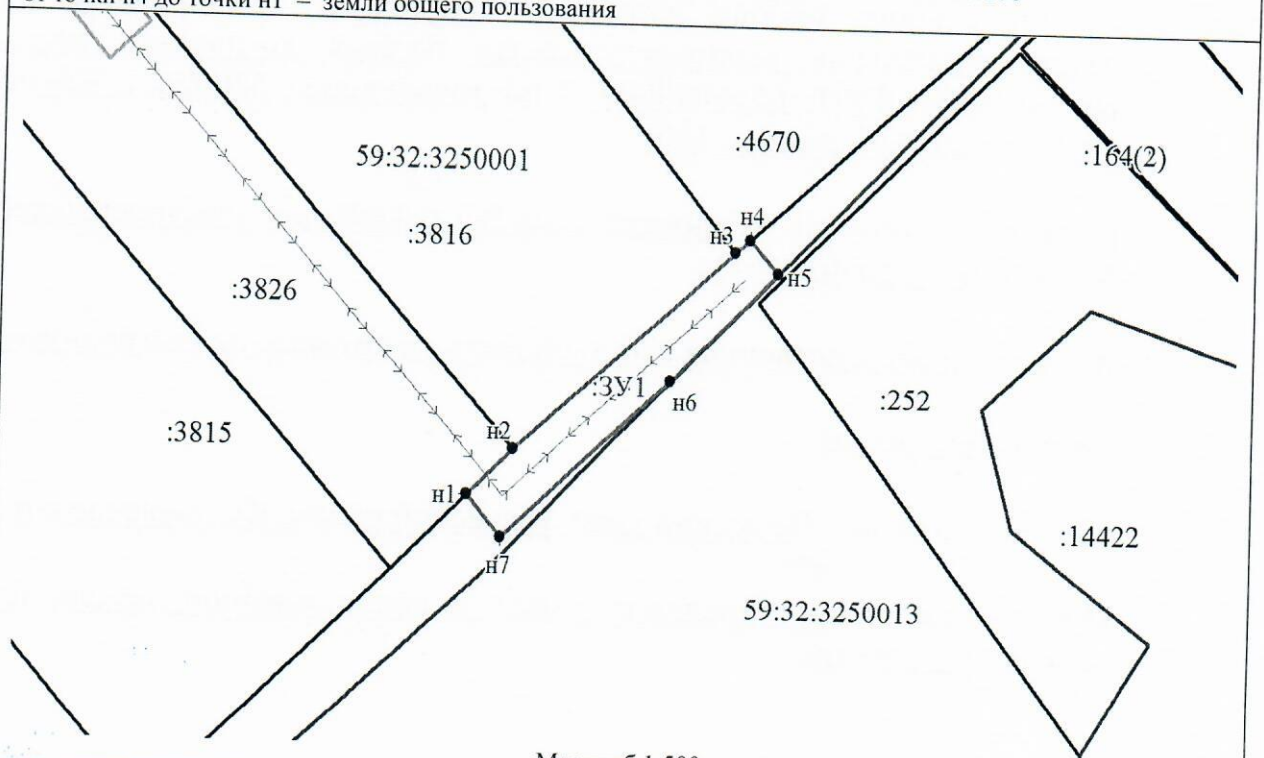
**Вид разрешенного использования:** Воздушная линия электропередач, для размещения которой не требуется разрешение на строительство

Обозначение характерных точек границ	Координаты, м	
	X	Y
н1	503838.22	2209305.84
н2	503841.38	2209309.26
н3	503855.34	2209325.44
н4	503856.26	2209326.51
н5	503853.93	2209328.62
н6	503846.29	2209320.82
н7	503835.39	2209308.43
н1	503838.22	2209305.84

Система координат: МСК 59



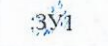





Описание границ смежных земельных участков:

от точки н1 до точки н2 – земельный участок с кадастровым номером 59:32:3250001:3826  
 от точки н2 до точки н3 – земельный участок с кадастровым номером 59:32:3250001:3816  
 от точки н3 до точки н4 – земельный участок с кадастровым номером 59:32:3250001:4670  
 от точки н4 до точки н1 – земли общего пользования



Масштаб 1:500

Условные обозначения:

-  Характерная точка границы, сведения о которой позволяют однозначно определить ее положение на местности
-  Вновь образованная часть границы, сведения о которой достаточны для определения ее местоположения
-  Надписи вновь образованного земельного участка
-  Граница кадастрового квартала
-  Обозначение кадастрового квартала
-  Существующая часть границы, имеющиеся в ЕГРН сведения о которой достаточны для определения ее местоположения
-  Надписи кадастрового номера земельного участка
-  Граница охранной зоны



По доверенности  
 ПЭ-122-2021 от 01.02.2021

*Боч*

М.А.Бочарова